





ZONAS DE CONCENTRAÇÃO E APOIO ÀS POPULAÇÕES (ZCAP)

LEGENDA:

ZCAP

-  Pavilhão da Escola Básica / Secundária
-  Limite de freguesia
-  Concelho de Lousada
-  Limites dos concelhos envolventes

FONTE:

CAOP 2017.0 (2017), Direção-Geral do Território, 2018.
PMEPCL (2014), Município de Lousada, 2018.

Sistema de Referência e Datum: PT-TM06/ETRS89
Projeção Cartográfica: Transversa de Mercator

Município de Lousada



DATA DE ELABORAÇÃO:

MAIO DE 2018