





LEGENDA:

REFERÊNCIAS COMUNS

-  LIMITE DA ÁREA DE INTERVENÇÃO
-  A DEMOLIR
-  A CONSTRUIR
-  EXISTENTE A MANTER

LIMITES ADMINISTRATIVOS (CAOP 2022)



lugar do plano

Av Araújo e Silva, 52 | 3810-048 Aveiro
Tel/Fax: +351 234 426 985
lugaroplano@lugaroplano.pt
www.lugaroplano.pt



CÂMARA MUNICIPAL DE LOUSADA

ALTERAÇÃO DO PLANO DE PORMENOR DA PRAÇA DO ROMÂNICO

PLANTA DE DEMOLIÇÕES /CONSTRUÇÕES

data	escala	folha nº
JANEIRO 2025	1 / 1000	5.0

Identificação da entidade proprietária da cartografia: Município de Lousada

Identificação da entidade produtora: GEOLAYER - Geoengenharia e Serviços Lda

Data e número de homologação e entidade responsável pela homologação: 13/12/2024, Processo nº 5371, Direção Geral do Território
Data e número de aditamento de homologação e entidade responsável pela homologação: 29/01/2025, Processo nº 5388, Direção Geral do Território

Sistema de Georeferência: PT-TM06/ETRS89 | Sistema de Referência Altimétrico - Datum Altimétrico de Cascais (1938)

Exatidão Posicional Planimétrica: EMQ ≥ 0,40 m
Exatidão Posicional Altimétrica: EMQ ≥ 0,30 m
Exatidão Temática : ≥ 95%
Precisão Posicional Nominal das Saídas Gráficas: 0,422